





El Camí Català de Sant Jaume

-  Per Lleida i Saragossa26
-  Per San Juan de la Peña72

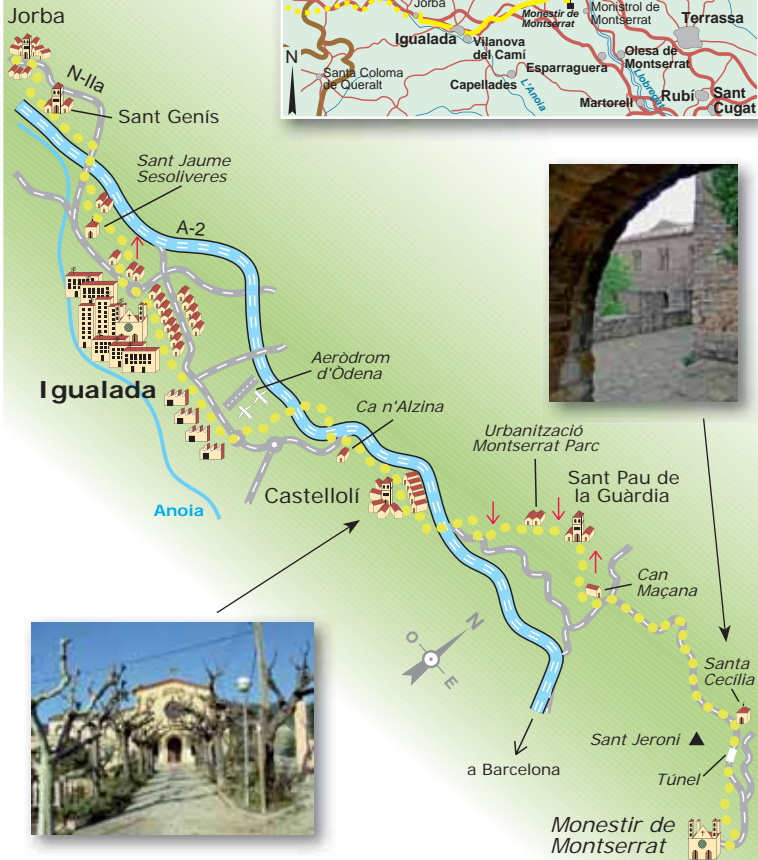
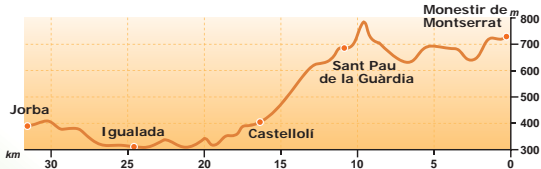


Etapa 1 Camí Català per Lleida i Saragossa

Del monestir de Montserrat a Jorba

Montserrat. L'extraordinari monestir de Montserrat, que acull la venerada imatge de la Moreneta, és el punt d'inici natural per als catalans en el seu pelegrinatge a Santiago. El viatge serà llarg i dur, però avui gaudim d'un començament immillorable a través del camí dels Degotalls, pel vessant nord de l'escarpada muntanya de Montserrat. Més endavant, tranquil·les carreteres secundàries i pistes ens porten a Igualada, capital de la comarca de l'Anoia i possible final de l'etapa.

31,6 km
7 h 45'
+++



km 0,0 **Monestir de Montserrat** 85 hab / 721 alt



Per accedir-hi en transport públic cal agafar la línia Llobregat-Anoia (R5) dels Ferrocarrils de la Generalitat de Catalunya (tel. 93-205-15-15, www.fgc.net) i pujar fins al monestir de Montserrat amb l'aeri des de l'estació Montserrat-Aeri, o bé amb el tren cremallera des de l'estació de Monistrol de Montserrat. Des de Barcelona també hi ha una línia regular d'autobusos (Autocars Julià, tel. 902-40-00-80, www.autocaresjulia.es). Al voltant del monestir hi podem trobar tot tipus de serveis. Alberg i allotjaments, pàg. 102.

→ El monestir de Santa Maria està situat al bell mig de la muntanya de Montserrat, en un entorn de singular bellesa. A causa, doncs, de l'orografia tan peculiar, en forma de serra en què les dents són cingleres de pedra, aquesta muntanya ha estat un indret de culte des de la prehistòria. Al monestir, fundat l'any 1025 per l'abat Oliba, hi conviuen monjos benedictins i s'hi venera la imatge de la Mare de Déu de Montserrat (segle XII), una escultura de fusta policromada que uns pastors trobaren a l'interior d'una cova. És la patrona de Catalunya i s'anomena popularment la Moreneta pel seu color negre. De gran prestigi internacional és l'Escolania, un cor format per una quarantena de nens que viuen al monestir, els quals, entre d'altres temes, canten diàriament l'himne *El Virolai*, compost per mossèn Cinto Verdaguer. El santuari i la muntanya de Montserrat són el centre espiritual de Catalunya i símbols en la defensa de la seva llengua i cultura. També s'ha convertit, en els darrers anys, en un centre turístic de primera magnitud a Catalunya, tan sols superat en nombre de visitants per la capital, Barcelona.

📞 Tel. 93-877-77-01.

→ En sortir del Monestir baixem per la carretera que hi accedeix i, a l'esquerra (passada la corba, davant l'aparcament d'autocars), on hi ha una placa indicativa del Camí de Sant Jaume, prenem el camí dels Degotalls (en cas que estigui tallat per una esllavissada, fet força freqüent, cal seguir la carretera en direcció a Lleida).

0,6 Camí dels Degotalls. El seguim uns deu minuts.

0,8 A mà dreta creuem una porta metàl·lica i seguim un corriol que baixa a la carretera.

10,7 km



Muntanya de Montserrat

Etapa 1 Camí Català per Lleida i Saragossa

0,3 Sortim a la carretera. La seguim per l'esquerra.

1,8 Església romànica de Santa Cecília (segle XI). És el que queda d'un antic monestir benedictí. Al costat mateix hi ha el refugi Bartomeu Puiggròs (pàg. 102). Continuem per la carretera.

5,4 Can Maçana. Girem a l'esquerra, en direcció a l'A-2, i a 50 metres prenem a mà dreta un corriol que ens deixarà a Sant Pau de la Guàrdia després de superar una evident collada. Els ciclistes han d'anar a Castellolí per carretera.

1,8 Sant Pau de la Guàrdia.

km 10,7

Sant Pau de la Guàrdia < 50 hab / 685 alt



El Cellar de la Guàrdia és bar-restaurant i casa rural (obert els caps de setmana i cada dia a l'estiu), i també ofereix un senzill allotjament als pelegrins (pàg. 102).

→ Avancem recte i pel carrer Verge de Montserrat travessem gairebé tota la urbanització Montserrat Park.

1,6 Poc abans d'arribar al final d'aquest carrer trenquem a mà dreta pel carrer Castellolí, el qual de seguida es fa sender. Deu minuts després deixem els senyals del GR i girem a la dreta per una pista.

1,0 Sortim a un revolt de l'antiga N-II i, un cop l'hem passat, prenem una pista a la dreta (atenció!); de seguida trobem una altra bifurcació i seguim a la dreta.

1,1 Sortim a un altre revolt de la carretera. La seguim per la dreta.

0,4 Creuem l'autovia per un pont i continuem per un camí que hi discorre en paral·lel. L'autovia ens queda a la dreta.

1,8 Castellolí. Avinguda de la Unió.

5,9 km

km 16,6

Castellolí 421 hab / 415 alt



Bars, restaurants, botigues i farmàcia. Refugi, pàg. 102.

→ En un turó es troben les ruïnes de l'antic castell de Castellolí.

→ Sortim pel mateix carrer per on hem entrat i continuem recte. L'autovia ens queda a la dreta.

1,3 Ca n'Alzina. Sortim a l'antiga nacional; avancem 50 metres a l'esquerra per continuar, a la dreta, per una carretera secundària. La seguim i creuem l'autovia dos cops, primer per sobre i després per sota.

3,0 Rotonda. Seguim la carretera a la dreta. Entrem a Igualada per un camí de servei que avança en paral·lel a la carretera, per la seva esquerra.

2,0 Rotonda. Prenem el carrer de baixada en direcció al centre de la ciutat. En arribar a un semàfor girem a mà esquerra per l'avinguda de Montserrat. Creuem la via del tren i continuem recte: avinguda Caresmar, carrer Soledat, plaça del Rei, de front pel carrer Sant Bartomeu i carrer Sant Jaume.

1,7 Igualada. Plaça Sant Miquel.

8,0 km

km 24,6

Igualada 32.935 hab / 313 alt



Tot tipus de serveis. L'Ajuntament lliura a tots els pelegrins que pernoctin a la ciutat un val de descompte de 15 euros, que es reduirà de l'import de la pensió o de l'hotel. Allotjaments, pàg. 102.

→ És la capital de la comarca de l'Anoia, al marge esquerre del riu del mateix nom, i es troba situada a la cruïlla de dos importants camins històrics: el camí ral de Barcelona a Lleida, i la ruta de repoblament que des dels Pirineus baixava a les fèrtils terres del Camp de Tarragona. D'especial interès és el conjunt del nucli antic, d'origen medieval, que antigament havia estat emmurallat. Al seu interior cal destacar la bellíssima basílica de Santa Maria (segle XVII), amb la capella del Sant Crist i un magnífic retaule barroc. Per visitar-la, des de la plaça Sant Miquel hem de girar a la dreta pel carrer Sant Roc i creuar la plaça de l'Ajuntament.

5,4 km

① Plaça Sant Miquel, 5. Tel. 93-805-15-85.

→ Des de la plaça Sant Miquel seguim recte pel carrer Sant Roc, plaça de la Creu, de front pel carrer Sant Simplicí, carrer Sant Agustí i plaça Castells. Per l'avinguda Àngel Guimerà arribem a una rotonda; seguim recte i, a 250 metres, prenem a la dreta un carrer en pujada. Passem davant de l'Institut Pere Vives i girem a l'esquerra per un carrer ample d'una urbanització. El seguim al llarg de més d'un quilòmetre.

2,5 Ermita de Sant Jaume Sesoliveres. Bonica ermita romànica, dels segles XII-XIII, força restaurada. Seguim pels carrers d'una urbanització fent tres girs dreta-esquerra, afortunadament ben senyalitzats. Just abans d'arribar a un camp de futbol seguim un carrer a l'esquerra, que sembla que no tingui sortida. Gairebé al final (a l'esquerra tenim el convent del Carme), pugem a mà esquerra unes escales de fusta i sortim a una pista forestal. Per la pista arribem a una carretera, que seguim a la dreta.

1,6 Rotonda. Continuem cap a Jorba/Sant Genís. Creuem per un pont l'autovia A-2 i, a la següent rotonda, prenem la pista asfaltada de més a l'esquerra.

1,3 Sant Genís.

km 30,0 **Sant Genís** 120 hab / 373 alt



Sòbria església romànica (segle XIII), recentment restaurada.

→ Seguim tot recte i prenem una pista asfaltada. Sortim a l'antiga nacional. Les fletxes indiquen seguir-la a mà esquerra (és on hi ha els serveis), però és millor creuar la carretera i travessar Jorba pel carrer Major.

1,6 Jorba.

km 31,6 **Jorba** 382 hab / 380 alt



Bars, restaurants i botigues a peu de carretera. L'hostal Jorba (pàg. 102) es troba a 4,3 km passat el poble seguint el camí. Refugi i allotjament, pàg. 102.

→ L'església parroquial de Sant Pere (segle XVI) és d'estil gòtic. També cal destacar la creu de terme i un monument al mil·lenari de la població. Dalt del turó on s'assenta el poble es poden observar les ruïnes del castell de Jorba (segle X).

Etapa 2 Camí Català per Lleida i Saragossa

De Jorba a Cervera

Terra Ferma. Pocs quilòmetres després de la collada de la Panadella deixem la província de Barcelona i entrem a la de Lleida, l'anomenada Terra Ferma. A la Panadella hi pugem, bàsicament, seguint l'N-II, gairebé sense trànsit des de l'obertura de l'autovia. La baixada a la vall de l'Ondara la fem seguint camins agradables i tranquils, passant per tot un seguit de petites viles, fins arribar a Cervera, capital de la Segarra, on podrem admirar l'edifici històric de la Universitat.



km 0,0 **Jorba** 382 hab / 380 alt

- Creuem el poble pel carrer Major. Baixem per retrobar la carretera i la seguim fins a una rotonda gegant sobre l'autovia. Passem a l'altra banda de l'autovia i avancem per l'antiga nacional, amb poca circulació. L'autovia ens queda a la dreta.
- 7,8 km
- 3,6** Rotonda. Seguim el carril de l'esquerra, sense creuar l'autovia.
- 0,7** Hostal Jorba (bar i restaurant, allotjament pàg. 102). Seguim recte pel carril d'accés a l'hostal, passem sota l'autovia i sortim a l'N-II. La seguim i tornem a creuar l'autovia, ara per dalt. Un quilòmetre abans d'arribar a Santa Maria del Camí trobem un desviament a mà dreta; podem ignorar-lo i seguir la carretera (200 metres menys).
- 3,5** Santa Maria del Camí.

km 7,8 **Santa Maria del Camí** < 50 hab / 540 alt

- Destaca l'església romànica de Santa Maria del Camí (segle XII).
- Seguim per l'N-II.
- 0,9** Prenem un camí a l'esquerra.
- 0,6** **Porquerisses**. Llogaret sense serveis. Continuem recte i, just abans de sortir altra vegada a l'N-II, prenem un camí a mà esquerra que ens evitarà l'asfalt en 1,2 km (els ciclistes han de continuar per la carretera). Novament a l'N-II, ja no ens queda més alternativa que seguir-la fins a la Panadella.
- 5,7** La Panadella.
- 7,2 km

km 15,0 **La Panadella** < 50 hab / 710 alt

- Diversos bars, restaurants i una botiga a la gasolinera. L'hostal Bayona fa descomptes als pelegrins. Allotjament, pàg. 102.
- Àrea de servei de la nacional, infrautilitzada des de l'obertura de l'autovia, i que pertany al municipi de Montmaneu. La collada divideix les conques del Llobregat i del Segre.
- Passada la gasolinera i l'aparcament de camions, veiem a l'esquerra una ermita blanca. Pel seu darrere comencem un agradable passeig per pista de terra que avança en baixada, i que més endavant és asfaltada.
- 3,2** Sortim a una carretera secundària i la seguim a la dreta.
- 1,0** Pallerols.
- 4,2 km

km 19,2 **Pallerols** 66 hab / 574 alt

- A la preciosa església de Sant Jaume (segle XII) hi ha una bonica figura de l'apòstol (per visitar-la, girem a l'esquerra pel carrer Sant Isidre). Les claus de l'església les té la Teresa, de Cal Roca, la casa del davant (núm. 2).
- Seguim pel mateix carrer pel qual hem entrat.
- 1,3** Sant Antolí i Vilanova.
- 1,3 km

km 20,5 **Sant Antolí i Vilanova** 158 hab / 540 alt

- Sant Antolí disposa de bar i botiga. Farmàcia.
- Avancem tot recte.
- 0,5** **Els Hostalets**. Continuem en la mateixa direcció, però ara per un carrer que hi ha a l'esquerra de la carretera. Sortim a una pista asfaltada i la seguim a l'esquerra. A 250 metres prenem una altra pista a mà dreta, també asfaltada.
- 2,5** Sant Pere dels Arquells.
- 3,0 km

Etapa 2 Camí Català per Lleida i Saragossa

km 23,5 **Sant Pere dels Arquells** < 50 hab / 528 alt 

2,8 km
→ Atenció! Just a la sortida tenim una alternativa fins a Cervera: a l'esquerra **per la variant GR 171** (recomanada, descripció a la pàgina següent), o a la dreta **per Vergós** (camí principal). Ara descrivim el camí principal, així que seguim a la dreta.

0,4 Antiga nacional. La seguim a l'esquerra.

1,6 Per l'esquerra prenem el desviament a Vergós.

0,8 Vergós.

km 26,3 **Vergós** 51 hab / 480 alt 

→ Petita població agrícola dins del terme municipal de Cervera.

→ Hi ha la possibilitat d'entrar a Cervera per l'antiga nacional; en aquest cas, cal seguir recte i retrobar la nacional. Els qui vulguin seguir el camí, des de la plaça prenem a l'esquerra el carrer Major, que surt a una pista en direcció a la font de Fiol. Per un corriol anem resseguint un rierol.

1,1 Font de Fiol. Seguim per pista fins a Cervera.


1,2 Entrada a Cervera. Aquí se'ns presenten dues possibilitats:

A) Si volem continuar el camí sense pujar a la ciutat, cal prendre a l'esquerra el carrer Jesús, que surt a una pista i després a un creuer. Més endavant cal prendre la segona pista per l'esquerra i, poc després, en una altra cruïlla de pistes, tornar a agafar la segona per l'esquerra. Aquesta ja no la deixem fins a l'ermita de Santa Magdalena.

1,2 Ermita de Santa Magdalena.

B) Si volem entrar a Cervera cal seguir el carrer de pujada Sant Francesc d'Assís. A mitja pujada, una sageta groga indica un gir a la dreta. Atenció! Ens podem estalviar 700 metres si ignorem la sageta i seguim recte fins a sortir davant de l'església de Sant Cristòfor, continuem a la dreta pel carrer Nou i, pel tercer carrer a l'esquerra (molt estret), ja sortim al carrer Major, després de pujar un munt d'escales. Si preferim seguir el camí marcat (passa per davant de la Universitat), hem d'anar per la carretera fent tota una volta per sota de les muralles. Prenem a l'esquerra un carrer que puja unes escales, creuem el passeig Balmes i seguim recte. Sortim a la plaça de la Universitat i prenem a l'esquerra el carrer Santa Anna, carrer Major i plaça Major.

1,6 Cervera. Plaça Major.

km 30,2 **Cervera** 7.576 hab / 548 alt 

Disposa de tot tipus de serveis. Alberg i allotjaments, pàg. 102.

→ Capital de la Segarra, es troba situada a la riba dreta del riu d'Ondara, sobre el turó de Montserè. El monument més destacat és la **Universitat** (segle XVIII), d'estil neoclàssic amb elements barrocs, construïda en temps de Felip V i que durant més d'un centenar d'anys va ser l'únic centre d'estudis superiors de tot Catalunya. També cal destacar: l'hospital Berenguer de Castellort (segle XIV), amb el claustre dels pelegrins; l'església de Sant Antoni (segles XIII-XVIII), d'origen medieval tot i que l'edifici actual és d'estil neoclàssic, i les muralles (segle XIV). Al carrer Major trobem la Casa Duran i Sanpere, que avui dia acull l'oficina de turisme i el museu comarcal. El carrer Major acaba a la plaça Major, en bona part porxada, on hi trobem el conjunt format per la Paeria (segle XVII), sòlida construcció barroca, l'església de Santa Maria (segles XIV-XV), excel·lent exemple del gòtic català, i el campanar (segles XIV-XV).

① C. Major, 115. Tel. 973-53-13-03.



Etapa 2 Camí Català per Lleida i Saragossa



Cervera

VARIANT PER GR 171, DE SANT PERE DELS ARQUELLS A CERVERA

Malgrat que és mig quilòmetre més llarg que el camí principal, i que presenta un desnivell una mica superior (100 metres), val la pena seguir aquesta variant (està ben senyalitzada), ja que ens allunya de la nacional i transcorre per un entorn bucòlic. Avança per bones pistes i, per tant, és apta per a ciclistes.

Sant Pere dels Arquells. A la sortida seguim a l'esquerra i pugem a una petita collada.

1,1 Refugi dels Caçadors. A banda del refugi, també hi ha una torre de guaita que ens ofereix una bonica vista de la vall de l'Ondara. També veiem, de lluny, el poble de Granyena de Segarra sobre un turó.

4,0 Granja (Cervera ens queda al davant i el camí es desvia a la dreta). Aquells que ja coneguin la ciutat i no necessitin els seus serveis poden continuar directament el camí cap a Tàrrega. En aquest cas, han de vorejar per la dreta un camp de conreus i seguir una pista a l'esquerra fins a l'església de Santa Magdalena (en ruïnes), al costat de la carretera de Granyanella, on ja retrobaran el camí.

1,8 Cervera. Plaça Major.

6,9 km



Etapa 3 Camí Català per Lleida i Saragossa

De Cervera a Castellnou de Seana

Passejada. Agradable i tranquil·la passejada de Cervera a Tàrrega, la capital de l'Urgell i localitat on s'inicia la variant del Camí Català per San Juan de la Peña. Ara seguim el camí amb més referències històriques i el més directe a Galícia, tot avançant en direcció a Tàrrega, Vilagrassa i Anglesola, a través de llargues pistes entre conreus. L'etapa conclou a la vila agrícola de Castellnou de Seana, al Pla d'Urgell.



km 0,0 **Cervera** 7.576 hab / 548 alt 

9,2 km

→ Des de la plaça Major prenem el carrer que deixa la Paeria a la nostra esquerra. Arribats a la plaça de Sant Domingo, girem a la dreta i baixem a una carretera, la qual seguim per l'esquerra.

1,1 Ermita de Santa Magdalena (segle XIV). Es troba mig en ruïnes. Continuem per la pista que comença al costat de l'ermita. Fins al Talladell anem sempre recte.

3,1 Cruïlla. A la dreta es va a la Curullada i a l'esquerra a Granyanella. Nosaltres avancem sempre recte. A poc més d'un quilòmetre, deixem a mà esquerra el molí Torre Saportella, una bonica construcció gòtica (segles XIII-XIV) ara en ruïnes.

2,2 Cruïlla. A l'esquerra tenim el molí de Fonolleres i a la dreta el camí que puja a Fonolleres. Seguim recte.

0,8 Cruïlla. Deixem a l'esquerra el camí a la Móra. Seguim recte. En aquest tram s'estan duent a terme importants obres de construcció del canal Segarra-Garrigues (amb data de finalització al 2013), sense que afecti, en principi, la continuïtat del Camí.

2,0 El Talladell. Carrer Major.

km 9,2 **El Talladell** 266 hab / 398 alt 

2,1 km

Bar al local social (obert a partir de migdia), i botiga de queviures.

→ Bonic poble d'aire medieval, dins del terme municipal de Tàrrega. L'església de Sant Pere (segle XVI) és d'estil barroc.

→ Sortim pel mateix carrer Major i seguim una carretera secundària. Entrem a Tàrrega per l'avinguda de la Generalitat i, tot recte, continuem pel carrer Comabruna fins a la popular plaça del Carne.

2,1 Tàrrega. Plaça del Carne.

km 11,3 **Tàrrega** 12.054 hab / 373 alt 

2,7 km

Disposa de tot tipus de serveis. Allotjaments, pàg. 102.

→ Tàrrega és la capital de la comarca de l'Urgell, situada a la vall del riu Ondara. Les edificacions més destacades són: l'església neoclàssica de Santa Maria de l'Alba (segle XVIII); el palau dels Marquesos de la Floresta (segle XIII), d'origen romànic; l'església de Sant Antoni (segle XIV); les restes de les muralles i castell; la creu gòtica de la plaça Major, i, finalment, la façana de l'Ajuntament (segle XVII). L'ermita de Sant Eloi, en un turó al parc del mateix nom i que domina tota la ciutat, és preciosa. L'economia de la ciutat, basada històricament en l'agricultura i la ramaderia, s'ha vist potenciada en els darrers anys, de forma significativa, pels sectors comercial i cultural. Un exemple significatiu és la Fira del Teatre de Tàrrega, una de les fires més importants d'aquesta art escènica de tot Europa i que se celebra cada segon cap de setmana de setembre.

① C. Agoders, 16. Tel. 973-50-07-07.

→ Deixem la plaça del Carne a mà dreta i seguim de front el carrer d'Agoders (de vianants), arribem a la plaça Major, passem per davant de l'església i, pel costat de l'Ajuntament, prenem el carrer Urgell. Aquest surt a l'avinguda de Catalunya (antiga N-II), per la qual ja sortim de la ciutat.

1,9 Creuem el riu d'Ondara. Seguim recte.

0,8 Vilagrassa. Hi entrem pel segon carrer a la dreta, el carrer Tàrrega.

Etapa 3 Camí Català per Lleida i Saragossa

km 14,0 **Vilagrassa** 445 hab / 355 alt



2,3 km

Tot tipus de serveis. Allotjaments, pàg. 102-103.

→ Seguim el carrer Tàrrega (més endavant és el carrer Anglesola) tot recte. Sortim a una carretera i la prenem en direcció a Balaguer.

1,1 Rotonda sobre l'autovia. Continuem recte. Entrem a Anglesola pel carrer Major, tot deixant a la dreta la carretera, i seguim fins a la plaça Santa Anna.

1,2 Anglesola. Plaça Santa Anna.

km 16,3 **Anglesola** 1.272 hab / 335 alt



9,9 km

Tot tipus de serveis. Allotjament, pàg. 103.

→ Cal destacar els bonics carrers porticats al centre de la vila i la magnífica creu gòtica de terme (segle XV). L'església parroquial de Sant Pau de Narbona (segles XVI-XVII), d'estil gòtic, conserva notables peces d'art en el seu interior. Val la pena desviar-se uns metres del camí per visitar-la.

→ Seguim en la mateixa direcció fins a la plaça de l'Església. Per un curt carrer a la dreta arribem al carrer Camí de Barbens; el seguim a l'esquerra 200 metres fins a prendre una pista a mà dreta. Avancem sempre recte.

2,8 Canal d'Urgell. El creuem i girem a l'esquerra tot resseguint el canal.

0,5 A l'alçada d'una petita caseta, seguim a la dreta la mateixa carretera local, que ara s'allunya del canal. Un quilòmetre més endavant la deixem per seguir de front una pista de terra.

2,8 Carretera de Bellpuig (2,3 km a l'esquerra) a Barbens (3 km a la dreta). La creuem i avancem recte.

1,4 Carretera de Bellpuig (2,5 km a l'esquerra) a Ivars d'Urgell (3,6 km a la dreta). La seguim a l'esquerra i, al cap de 200 metres, prenem un camí a la dreta.

0,8 Cruïlla de camins. Ens dirigim a l'esquerra, creuem un canal i 150 metres després prenem un camí a la dreta. Entrem a Castellnou de Seana pel carrer Màrius Torres i prenem a la dreta el carrer Calvari.

1,6 Castellnou de Seana. Plaça Major.

km 26,2 **Castellnou de Seana** 738 hab / 269 alt



Hi ha bars, botigues i farmàcia. Al bar Modern fan àpats. Refugi i allotjament, pàg. 103.

→ Població agrícola situada a la vall del riu Corb, a la comarca del Pla d'Urgell. És un d'aquells pobles en els quals el caminant s'hi troba més a gust, gràcies a la càlida hospitalitat dels seus veïns. A l'interior de l'església parroquial de Sant Joan Baptista (segle XVII) trobem una gran petxina a l'altar major.

Etapa 4 Camí Català per Lleida i Saragossa

De Castellnou de Seana a Lleida

Lleida. Entrem a Lleida, la primera gran ciutat del Camí, travessant un polígon industrial. El mal tràngol es compensa amb la visita a la Seu Vella, el monument més important, i a la capella del Peu del Romeu, que fa referència a una cèlebre llegenda de l'apòstol. Abans, però, cal acabar de creuar el Pla d'Urgell, una comarca eminentment agrícola. Passat Bell-lloc d'Urgell entrem al Segrià, darrera comarca catalana del Camí.



Etapa 4 Camí Català per Lleida i Saragossa

km 0,0 **Castellnou de Seana** 738 hab / 269 alt 

7,8 km

→ Des de la plaça Major, prenem el carrer Abat Carrera i a la dreta el carrer Major fins al final, on seguim una pista a l'esquerra. A 500 metres sortim a una carretera i poc després, passada una casa, cal girar (atenció!) per la segona pista a l'esquerra, la qual anirem seguint.

3,4 Carretera de Golmés (1,4 km a l'esquerra) a Vila-sana (1,8 km a la dreta). La seguim a l'esquerra 30 metres i prenem una pista a la dreta. Al cap de 400 metres hi ha una bifurcació; prenem el camí de l'esquerra, tot seguint en la mateixa direcció.

1,8 Carretera de Mollerussa (2,4 km a l'esquerra) a Vila-sana (2,1 km a la dreta). La creuem i seguim recte.

1,1 Carretera de Mollerussa (2,1 km a l'esquerra) a Linyola (6,7 km a la dreta). Veiem l'autovia a la nostra esquerra, a 700 metres. Nosaltres creuem la carretera i continuem recte.

0,7 Sortim a una carretera local. La seguim a la dreta i, 400 metres més endavant, sortim a una altra carretera que seguim a l'esquerra. Entrem al Palau d'Anglesola i continuem pel carrer Nou i el carrer de les Eres.

0,8 El Palau d'Anglesola. Plaça Major.

km 7,8 **El Palau d'Anglesola** 1.704 hab / 236 alt 

9,8 km

Tot tipus de serveis. Allotjament, pàg. 103.

→ L'església parroquial de Sant Joan Baptista és d'estil neoclàssic i data d'inici del segle XIX. També cal destacar la casa senyorial Cal Massot (segle XVIII), tot i que només se'n conserva la façana.

→ Des de la plaça Major prenem a l'esquerra el carrer de la Font i continuem recte l'avinguda Sant Roc. És la carretera a Fondarella.

0,7 Prenem a la dreta una carretera secundària. La seguim mentre anem deixant camins a dreta i esquerra.

0,6 Deixem la carretera i seguim una pista asfaltada a la dreta.


0,9 Creuem per un pont el Canal Auxiliar d'Urgell. Seguim la pista de l'esquerra i a poc a poc ens anem allunyant del canal. A 600 metres hi ha una bifurcació i seguim a l'esquerra. Passem al costat d'una gran planta d'energia fotovoltaica i anem seguint la mateixa pista. Tenim l'A-2 a 400 metres a l'esquerra.

3,4 La pista traça una marcada doble corba dreta-esquerra. A 400 metres sortim a una pista, que seguim a l'esquerra en direcció a un pont que hi ha sobre l'autovia.

1,0 Creuem per un pont l'A-2. Per la dreta, anem a buscar la pista que va en paral·lel a l'autovia. Mig quilòmetre després, en una bifurcació, seguim a l'esquerra.

1,5 Creuem per un pont la via del tren. Seguim la mateixa pista, tot propant-nos a Bell-lloc d'Urgell. Passem una rotonda i al cap de 300 metres prenem, en la mateixa direcció, els carrers Orient i Urgell.

1,7 Bell-lloc d'Urgell. Església.

km 17,6 **Bell-lloc d'Urgell** 2.324 hab / 196 alt 

↓

Tot tipus de serveis. Refugi, pàg. 103.

→ Cal destacar l'església de Sant Miquel Arcàngel, d'estil colonial renaixentista, i la bonica creu de terme (segle XIII), emplaçada al centre de la plaça Creu de Terme.

→ Avancem pels carrers Pau Casals i Mina fins a la plaça Lluís Companys. Creuem a nivell la via del tren. Seguim a l'esquerra, pel primer carrer a la dreta i de seguida prenem a l'esquerra el camí d'Alcoletge, pel qual sortim de Bell-lloc. A 400 metres deixem la pista asfaltada i seguim a l'esquerra per un camí de grava.

1,6 Creuem per un pont l'autovia A-2.