

Barbara Vastenavond i Rafael Servent

Excursions amb nens per l'Alt Pirineu i Aran

des d'una àrea de pícnic



Excursions amb nens

Cossetània Edicions

Primera edició: maig del 2017

© del text i les fotografies:
Barbara Vastenavond i Rafael Servent Arracó

© d'aquesta edició:
9 Grup Editorial
Cossetània Edicions
C. de la Violeta, 6 • 43800 Valls
Tel. 977 602 591 • Fax 977 614 357
cossetania@cossetania.com • www.cossetania.com

Disseny i composició: Imatge-9, SL

Impressió: Formes Gràfiques Valls, SA

ISBN: 978-84-9034-607-5

DL T 293-2017

Excursions amb nens
per
l'Alt Pirineu i Aran
des d'una àrea de pícnic

Barbara Vastenavond
Rafael Servent Arracó

Excursions amb nens

Àrea de lleure



Barbacoa



Font



Lavabo



Refugi



Zona de jocs

Mapa

- (A) Àrea de lleure
- (B) Barbacoa
- (F) Font
- (I) Punt d'informació
- (M) Mirador
- (P) Zona d'aparcament
- (J) Zona de jocs / Parc infantil
- Itinerari de la ruta
- Pista
- == Carrer asfaltat
- Rierol
- ⚓ Ermita / Església
- Casa / Mas
- ▢ Pal indicador
- Bassa
- ⤴ Cova
- ⤵ Balma
- Pont
- [] Túnel

L'excursió



A peu



En BTT



A cavall

Bones pràctiques a la muntanya

A la muntanya hem de procurar no deixar rastre de la nostra visita. Per això recomanem portar una bossa per tirar les nostres deixalles i fer servir els contenidors i les papereres que hi ha a les àrees de lleure. D'aquesta manera evitem incendis i la degradació de la natura.

Cal circular pels camins marcats. Es poden observar de prop les flors i els animals, però sempre amb respecte.

No es pot fer foc, a excepció de les àrees de lleure que disposen d'un espai habilitat per fer una barbacoa.

L'aigua és un bé escàs que no es pot malversar ni contaminar.



Compartiu les vostres experiències amb nosaltres!
<https://ca-es.facebook.com/excursionsenfamilia>

Excursions amb nens

Índex

1

Àrea de l'Ermita de Sant Quirc de Taüll

Comarca

Localitat

Serveis destacats

Alta Ribagorça Taüll



2

Àrea de la Font de la Mena

Comarca

Localitat

Serveis destacats

Alta Ribagorça El Pont de Suert



3

Àrea dels Planells del Sastró

Comarca

Localitat

Serveis destacats

Alt Urgell Tuixent



4

Àrea recreativa del Pla d'Escobeiró

Comarca

Localitat

Serveis destacats

Cerdanya Alp



5

Àrea de pícnic Ribera del Segre

Comarca

Localitat

Serveis destacats

Cerdanya Montellà i Martinet



L'excursió	Tipus	Edat	Pàgina
Del pla de l'Ermita cap a l'ermita de Sant Quirc de Taüll		+2	12
L'excursió	Tipus	Edat	Pàgina
Cap al monestir de Santa Maria de Lavaix		+4	16
L'excursió	Tipus	Edat	Pàgina
L'Arborètum dels Planells del Sastró		+2	20
L'excursió	Tipus	Edat	Pàgina
Del pla d'Escobeiró a la Pleta de Das		+4	24
L'excursió	Tipus	Edat	Pàgina
Descoberta del Parc de Búnquers de Martinet		+4	28

Excursions amb nens

6

Àrea de la Font de les Pollineres

Comarca

Localitat

Serveis destacats

Cerdanya

Lles de Cerdanya



7

Àrea del Coll de Pallers

Comarca

Localitat

Serveis destacats

Cerdanya

Montellà i Martinet



8

Àrea de l'Estany Gento

Comarca

Localitat

Serveis destacats

Pallars Jussà

La Torre de Cabdella



9

Àrea de la Mollera d'Escalarre

Comarca

Localitat

Serveis destacats

Pallars Sobirà

La Guingueta d'Àneu



10

Àrea del Clot de Mainera

Comarca

Localitat

Serveis destacats

Pallars Sobirà

Sort



11

Àrea de pícnic de Plan Batalhèr

Comarca

Localitat

Serveis destacats

Vall d'Aran

Gausac



12

Àrea de pícnic de Cuveishic

Comarca


Localitat

Serveis destacats


Vall d'Aran


Arròs





L'excursió	Tipus	Edat	Pàgina
Els estanys de la Pera		+6	32

L'excursió	Tipus	Edat	Pàgina
Prat de Cadí		+8	36

L'excursió	Tipus	Edat	Pàgina
Via Verda del Carrilet fins a l'estany Gento		+6	40

L'excursió	Tipus	Edat	Pàgina
Passeig entre ocells i restes de la Línia Pirineus		+2	44

L'excursió	Tipus	Edat	Pàgina
Del Clot de la Mainera als Estanys		+6	48

L'excursió	Tipus	Edat	Pàgina
Volta a la bassa d'Oles pel bosc de Varicauba		+2	52

L'excursió	Tipus	Edat	Pàgina
Cap a l'imponent Saut deth Pish		+4	56



Àrea de l'Ermita de Sant Quirc de Taüll

(Taüll, Alta Ribagorça)

Què hi trobareu

Amb unes vistes immillorables sobre la vall de Taüll, aquesta àrea de pícnic disposa de taules i bancs de pedra, a més d'una barbacoa. Gràcies al brollador de la font, tampoc no us faltarà l'aigua per poder-vos refrescar.

Fitxa

Contacte	
973 694 000	
Horaris	
Obert tot l'any. A l'hivern hi ha molta neu i pot haver-hi problemes d'accés	
Pícnic	
Típus Taules de pedra rudimentàries	
Preu Gratuït	
Font Sí	Pàrquing Sí a 500 m
Zona de jocs No	Animals Sí (lligats)
Papereres Sí	WC No



Barbacoes Sí

Acampada No

Com arribar-hi

Arribareu a l'aparcament del pla de l'Ermita, ubicat a aproximadament 500 metres de l'àrea de pícnic, mitjançant la carretera L-501 des de Taüll en direcció a l'estació d'esquí de Boí-Taüll. Entre els punts quilomètrics 5 i 6 trobareu la urbanització del Pla de l'Ermita. A l'entrada hi ha un aparcament on podeu deixar el cotxe. Per accedir a l'àrea de pícnic haureu de continuar a peu.



Ermita de Sant Quirc de Taüll

L'excursió



Del pla de l'Ermita a l'ermita de Sant Quirc de Taüll (Taüll, Alta Ribagorça)

Fitxa de l'excursió **+2**

A peu

Ruta lineal

Edat recomanada: a partir de 2 anys.

Distància: 1 km (inclou anada i tornada).

Durada aproximada: 30 minuts (inclou anada i tornada).

Accessibilitat: pista de terra plana accessible amb cotxets.

Recomanacions: no hi ha ombra pel camí. Eviteu les hores de màxima calor; porteu protector solar i gorres.

Millor època: primavera, estiu i tardor.